



УТВЕРЖДАЮ

Первый заместитель директора

А.А. Филиппов

« 18 » апреля 2016 г.

Паспорт доступности № 3  
учебного корпуса № 3 Саратовского социально - экономического института (филиал) РЭУ им. Г.В. Плеханова

1. Общие сведения об объекте

1.1. Наименование объекта: Саратовский социально - экономический институт (филиал) федерального государственного бюджетного образовательного учреждения высшего образования «Российский экономический университет имени Г.В. Плеханова», учебный корпус № 3

1.2. Адрес: 410064, г. Саратов, ул. Академика Антонова О.К., д. 12в

1.3. Сведения о размещении объекта:

- отдельно стоящее, нежилое двухэтажное здание, 2440,2 кв. м
- наличие прилегающего земельного участка: 3348 кв. м

1.4. Год постройки здания 1984г., последнего капитального ремонта: не проводился

1.5. Дата предстоящих плановых ремонтных работ: в рамках реализации мероприятий программы

1.6. Название организации (учреждения): Саратовский социально - экономический институт (филиал) Федерального государственного бюджетного образовательного учреждения высшего образования «Российский экономический университет имени Г.В. Плеханова»  
сокращенное название: Саратовский социально - экономический институт (филиал) РЭУ им. Г.В.Плеханова.

1.7. Юридический адрес организации (учреждения): 117997, г. Москва, Стремянный пер. д. 36

1.8. Основание для пользования объектом: оперативное управление

1.9. Форма собственности: Государственная федеральная собственность

1.10. Территориальная принадлежность: федеральная

1.11. Вышестоящая организация: Министерство образования и науки Российской Федерации

1.12. Адрес вышестоящей организации, другие координаты: 125993, г. Москва, ул. Тверская, д. 11

## 2. Характеристика деятельности организации на объекте (по обслуживанию населения)

- 2.1. Сфера деятельности: Образование
- 2.2. Виды оказываемых услуг: образовательные услуги
- 2.3. Форма оказания услуг: на объекте
- 2.4. Категории обслуживаемого населения по возрасту: несовершеннолетние
- 2.5. Категории обслуживаемых инвалидов: не обслуживаются
- 2.6. Плановая мощность: посещаемость более 380 человек в день
- 2.7. Участие в исполнении ИПР инвалида, ребенка-инвалида (да, нет) нет

## 3. Состояние доступности объекта

- 3.1 Путь следования к объекту пассажирским транспортом: автобус 11, 53, трамвай 11 до остановки «Геолого-разведочный колледж», наличие адаптированного пассажирского транспорта к объекту: А № 11, 53
- 3.2 Путь к объекту от ближайшей остановки пассажирского транспорта:
  - 3.2.1. Расстояние до объекта от остановки транспорта 500 м
  - 3.2.2. Время движения (пешком): 25 мин
  - 3.2.3. Наличие выделенного от проезжей части пешеходного пути: нет
  - 3.2.4. Перекрестки: нерегулируемый - нет
  - 3.2.5. Информация на пути следования к объекту: нет
  - 3.2.6. Перепады высоты на пути: *есть* (проход до корпуса имеет уклон более 1:10)  
Их обустройство для инвалидов на коляске: нет
- 3.3. Организация доступности объекта для инвалидов - форма обслуживания

№	Категория инвалидов ( <i>вид нарушения</i> )	Вариант организации доступности объекта ( <i>формы обслуживания</i> ) *
	Все категории инвалидов и МГН	ВНД
1	<i>в том числе инвалиды:</i>	
2	передвигающиеся на креслах-колясках	ВНД
3	с нарушениями опорно-двигательного аппарата	ДУ
4	с нарушениями зрения	ВНД
5	с нарушениями слуха	ДУ
6	с нарушениями умственного развития	ДУ

\* - указывается один из вариантов: «А», «Б», «ДУ», «ВНД»

## 3.4 Состояние доступности основных структурно-функциональных зон

№	Основные структурно-функциональные зоны	Состояние доступности, в том числе для основных категорий инвалидов**
1	Территория, прилегающая к зданию (участок)	ДЧ-И (Г, У)
2	Вход (входы) в здание	ДЧ-И (Г, У)
3	Путь (пути) движения внутри здания (в т.ч. пути эвакуации)	ДЧ-И (Г, У)
4	Зона целевого назначения здания (целевого посещения объекта)	ДЧ-И (Г, У)
5	Санитарно-гигиенические помещения	ДУ (Г, У)
6	Система информации и связи (на всех зонах)	ВНД
7	Пути движения к объекту (от остановки транспорта)	ДЧ-И (Г, У)

\*\* Указывается: ДП-В - доступно полностью всем; ДП-И (К, О, С, Г, У) - доступно полностью избирательно (указать категории инвалидов); ДЧ-В - доступно частично всем; ДЧ-И (К, О, С, Г, У) - доступно частично избирательно (указать категории инвалидов); ДУ - доступно условно, ВНД - временно недоступно

**3.5. Итоговое заключение о состоянии доступности ОСИ: Доступен частично избирательно данный ОСИ частично имеет доступность для инвалидов и маломобильных групп населения. На пути следования к объекту имеются перепады высот более 1:10, покрытие прилегающей территории частично нуждается в замене. Стоянка на прилегающей территории не обозначена дорожной разметкой, нет знака «Стоянка для инвалидов». Нет тактильных плиток по ходу движения к объекту и на территории учреждения. Входные группы не имеют пандусов, двери не соответствуют нормам. На путях движения внутри здания имеются перепады высоты пола, выступы вдоль стен. Все 2 этажа не доступны для инвалидов. Аварийные выходы не имеют пандусов и поручней. Входы в аудитории не везде соответствуют нормам. Отсутствуют визуальные, акустические, тактильные средства устройства информации.**

## 4. Управленческое решение

№	Основные структурно-функциональные зоны объекта	Рекомендации по адаптации объекта (вид работы)*
1	Территория, прилегающая к зданию (участок)	Текущий ремонт
2	Вход (входы) в здание	Капитальный ремонт
3	Путь (пути) движения внутри здания (в т.ч. пути эвакуации)	Капитальный ремонт
4	Зона целевого назначения здания (целевого посещения объекта)	Капитальный ремонт
5	Санитарно-гигиенические помещения	Капитальный ремонт
6	Система информации на объекте (на всех зонах)	Текущий ремонт
7	Пути движения к объекту (от остановки транспорта)	Капитальный ремонт
8	Все зоны и участки	Капитальный ремонт

\*- указывается один из вариантов (видов работ): не нуждается; ремонт (текущий, капитальный); индивидуальное решение с ТСП; технические решения невозможны - организация альтернативной формы обслуживания

4.1. Рекомендации по адаптации основных структурных элементов объекта

4.2. Период проведения работ: 2016 - 2030 г.г.

в рамках исполнения: приказа Минобрнауки России от 9 ноября 2015 г. № 1309 и приказа Минобрнауки России от 2 декабря 2015 г.

№ 1399 и плана мероприятий

4.3. Ожидаемый результат (по состоянию доступности) после выполнения работ по адаптации: Доступность корпуса для всех категорий инвалидов и МГН.

4.4. Для принятия решения требуется:

- согласование работ с надзорными органами в сфере проектирования и строительства
- согласование с вышестоящей организацией
- согласование с общественными организациями инвалидов

4.5. Информация будет размещена (обновлена) на Карте доступности субъекта РФ дата: [www.social.saratov.gov.ru](http://www.social.saratov.gov.ru)

(наименование сайта, портала)

## 5. Особые отметки

Паспорт сформирован на основании:

1. Анкеты (*информации об объекте*) от «\_\_\_» \_\_\_\_\_ 2016 г.,

Акта обследования объекта: № 3 от «\_\_\_» \_\_\_\_\_ 2016 г.



УТВЕРЖДАЮ

Первый заместитель директора

А.А. Филиппов

« 18 » апреля 2016 г.

Обследование к паспорту доступности № 3  
учебного корпуса № 3 Саратовского социально - экономического института (филиал) РЭУ им. Г.В. Плеханова

1. Общие сведения об объекте

1.1. Наименование объекта: Саратовский социально - экономический институт (филиал) федерального государственного бюджетного образовательного учреждения высшего образования «Российский экономический университет имени Г.В. Плеханова», учебный корпус № 3

1.2. Адрес: 410064, г. Саратов, ул. Академика Антонова О.К., д. 12в

1.3. Сведения о размещении объекта:

- отдельно стоящее, нежилое двухэтажное здание, 2440,2 кв. м
- наличие прилегающего земельного участка: 3348 кв. м

1.4. Год постройки здания 1984г., последнего капитального ремонта: не проводился

1.5. Дата предстоящих плановых ремонтных работ: в рамках реализации мероприятий программы

1.6. Название организации (учреждения): Саратовский социально - экономический институт (филиал) Федерального государственного бюджетного образовательного учреждения высшего образования «Российский экономический университет имени Г.В. Плеханова»  
сокращенное название: Саратовский социально - экономический институт (филиал) РЭУ им. Г.В.Плеханова.

1.7. Юридический адрес организации (учреждения): 117997, г. Москва, Стремянный пер. д. 36

1.8. Основание для пользования объектом: оперативное управление

1.9. Форма собственности: Государственная федеральная собственность

1.10. Территориальная принадлежность: федеральная

1.11. Вышестоящая организация: Министерство образования и науки Российской Федерации

1.12. Адрес вышестоящей организации, другие координаты: 125993, г. Москва, ул. Тверская, д. 11

2. Характеристика деятельности организации на объекте  
(по обслуживанию населения)

- 2.1. Сфера деятельности: Образование
- 2.2. Виды оказываемых услуг: образовательные услуги
- 2.3. Форма оказания услуг: на объекте
- 2.4. Категории обслуживаемого населения по возрасту: несовершеннолетние
- 2.5. Категории обслуживаемых инвалидов: не обслуживаются
- 2.6. Плановая мощность: посещаемость более 380 человек в день
- 2.7. Участие в исполнении ИПР инвалида, ребенка-инвалида (да, нет) нет

3. Состояние доступности объекта

- 3.1. Путь следования к объекту пассажирским транспортом: автобус 11, 53, трамвай 11 до остановки «Геолого-разведочный колледж», наличие адаптированного пассажирского транспорта к объекту: А № 11, 53
- 3.2. Путь к объекту от ближайшей остановки пассажирского транспорта:
  - 3.2.1. Расстояние до объекта от остановки транспорта 500 м
  - 3.2.2. Время движения (пешком): 25 мин
  - 3.2.3. Наличие выделенного от проезжей части пешеходного пути: нет
  - 3.2.4. Перекрестки: нерегулируемый - нет
  - 3.2.5. Информация на пути следования к объекту: нет
  - 3.2.6. Перепады высоты на пути: *есть* (проход до корпуса имеет уклон более 1:10)  
Их обустройство для инвалидов на коляске: нет
- 3.3. Организация доступности объекта для инвалидов - форма обслуживания

№	Категория инвалидов ( <i>вид нарушения</i> )	Вариант организации доступности объекта ( <i>формы обслуживания</i> ) *
	Все категории инвалидов и МГН	ВНД
1	<i>в том числе инвалиды:</i>	
2	передвигающиеся на креслах-колясках	ВНД
3	с нарушениями опорно-двигательного аппарата	ДУ
4	с нарушениями зрения	ВНД
5	с нарушениями слуха	ДУ
6	с нарушениями умственного развития	ДУ

\* - указывается один из вариантов: «А», «Б», «ДУ», «ВНД»

## 3.4 Состояние доступности основных структурно-функциональных зон

№	Основные структурно-функциональные зоны	Состояние доступности, в том числе для основных категорий инвалидов**
1	Территория, прилегающая к зданию (участок)	ДЧ-И (Г, У)
2	Вход (входы) в здание	ДЧ-И (Г, У)
3	Путь (пути) движения внутри здания (в т.ч. пути эвакуации)	ДЧ-И (Г, У)
4	Зона целевого назначения здания (целевого посещения объекта)	ДЧ-И (Г, У)
5	Санитарно-гигиенические помещения	ДУ (Г, У)
6	Система информации и связи (на всех зонах)	ВНД
7	Пути движения к объекту (от остановки транспорта)	ДЧ-И (Г, У)

\*\* - указывается: ДП-В - доступно полностью всем; ДП-И (К, О, С, Г, У) - доступно полностью избирательно (указать категории инвалидов); ДЧ-В - доступно частично всем; ДЧ-И (К, О, С, Г, У) - доступно частично избирательно (указать категории инвалидов); ДУ - доступно условно, ВНД - временно недоступно

## 4. Управленческое решение

## 4.1. Рекомендации по адаптации основных структурных элементов объекта

№	Основные структурно-функциональные зоны объекта	Рекомендации по адаптации объекта {вид работы}*
1	Территория, прилегающая к зданию (участок)	Капитальный ремонт, нанести тактильную плитку на путях движения, указатели направления движения, с интервалом 2-3 метра съезды с тротуаров. на автостоянках следует выделить 10% мест для транспорта инвалидов и обозначиться знаками, принятыми в международной практике и правилах дорожного движения в соответствии с ГОСТ 12.4.026.



2	Вход (входы) в здание	Капитальный ремонт (установить пандус, установить поручни и тактильные приспособления на пути движения, маркировать ступени, ступени должны иметь антискользящее покрытие. Входные двери должны иметь ширину в свету не менее 1.2 м, не допускается зеркальные стекла на входе на территорию объекта, разместить информацию об объекте)
3	Путь (пути) движения внутри здания (в т.ч. пути эвакуации)	Капитальный ремонт (установить поручни и тактильные приспособления на пути движения. Целесообразно ориентироваться на применение легко управляемых приборов и механизмов, а также П-образных ручек. <b>Двери:</b> ширина не менее 0.9 м, уменьшить высоту порогов в дверных проемах до 1.4 см, информирующие обозначения дублирующие рельефными знаками. Рельефные или контрастно окрашенные участки пола на путях движения перед дверным проемом, входами на лестницы, поворотами. <b>Лестницы:</b> ширина марша не менее 1.35 м., поручни с обеих сторон высотой от 85 см до 92 см с завершающими частями поручня не менее 30 см. Тактильные напольные указатели перед лестницами. <b>Пути эвакуации:</b> должны соответствовать требованиям «Технического регламента о безопасности зданий и сооружений» и ГОСТ 12.1.004. Подъемные механизмы на этажи внутри здания. Элементы здания и территории должны быть идентичными в пределах здания и идентифицированы международными символами доступности. <b>Библиотека:</b> проходы в читальном зале должны иметь ширину не менее 1.2 м. В читальном зале следует предусматривать обособленные, но рядом с проходом, зоны для размещения специальных мест: К, О. Предусмотреть возможность размещения тифлотехнических средств. Стойки барьера выдачи книг рекомендуется высотой не более 0.7м. В основу функционально-планировочного решения библиотек рекомендуется <del>закладывать принцип совместного обслуживания всех категорий инвалидов, не выделяя специализированные помещения для какой-либо одной группы.</del> Количество читательских мест для инвалидов должно составлять не менее 5%. Следует предусмотреть помещения аудиовизуального обслуживания. Прилавок в гардеробе не должен превышать 0.8 м.

4	Зона целевого назначения здания (целевого посещения объекта)	Кабинетная форма обслуживания: Все дверные проемы не должны иметь перепадов высоты пола и порогов. На каждом этаже должны быть зоны отдыха, под маршем открытой лестницы и другими нависающими элементами внутри здания, имеющими размер в свету менее 1,9 м, следует установить барьеры, ограждения.
5	Санитарно-гигиенические помещения	Капитальный ремонт (доля доступных для МГН кабин должна составлять 7% , дверной проем не менее 0.9 м, установка поручней (один поручень должен быть откидным), выключатели и розетки установить на уровне не выше 0.8 м от пола, наличие зеркала и кнопки экстренного вызова со шнурком а также крючки для одежды, костылей)
6	Система информации на объекте (на всех зонах)	Капитальный ремонт: Информационные указатели (планы этажей, указатели направления путей движения и т.п.) должны быть расположены на всех основных точках пересечения путей движения на объекте (лестничных площадках , холлах и т.п.) По возможности информационные знаки должны быть расположены на стенах, на уровне глаз. План объекта должен быть расположен на видном месте напротив входа в здание. Уведомляющая и ориентирующая информация должна быть расположена на высоте не менее 1.2 м и не более 4.5 м от уровня пола или поверхности пешеходного пути. Знаки и указатели, не содержащие текстовой информации, внутри зданий должны быть размещены на высоте не более 2.5 м. Визуальная информация приспособленная для тактильного восприятия, должна быть в зоне путей движения на высоте от 1.2 м до 1.6 м)
7	Пути движения к объекту (от остановки транспорта)	Капитальный ремонт (обустройство тротуара тактильными дорожками на пути следования, информационные указатели)
	<b>Все зоны и участки</b>	<b>Капитальный ремонт</b>

\*- указывается один из вариантов (видов работ): не нуждается; ремонт (текущий, капитальный); индивидуальное решение в ТСП; технические решения невозможны - организация альтернативной формы обслуживания

4.2. Период проведения работ: 2016 - 2030 г.г.

в рамках исполнения приказа Минобрнауки России от 9 ноября 2015 г. № 1309 и приказа Минобрнауки России от 2 декабря 2015 г. №

1399 и плана мероприятий

4.3. Ожидаемый результат (по состоянию доступности) после выполнения работ по адаптации: Доступность корпуса для всех категорий инвалидов и МГН.

4.4. Для принятия решения требуется, не требуется (*нужное подчеркнуть*):

- согласование работ с надзорными органами в сфере проектирования и строительства

- согласование с вышестоящей организацией -согласование с общественными организациями инвалидов

4.5. Информация будет размещена (обновлена) на Карте доступности субъекта РФ дата: [www.social.saratov.gov.ru](http://www.social.saratov.gov.ru)

Комиссия:

Председатель комиссии

Первый заместитель директора Института Филиппов А.А.

Члены комиссии:

Начальник управления инженерной и хозяйственной эксплуатации  
(заместитель председателя комиссии) Журба К.А.

Начальник отдела социальной работы (секретарь комиссии) Андреева Р.В.

Начальник учебно-методического управления Габитова Е.А.


Начальник отдела экономики и финансов Павкина И.А.


Главный инженер отдела комплексного обслуживания зданий и сооружений Руппель В.Г.

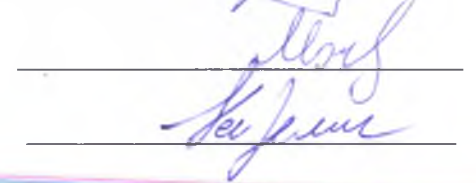
Техник отдела комплексного обслуживания зданий и сооружений Маслова М.И.

Начальник юридического отдела Карелин К.В.













УТВЕРЖДАЮ

Первый заместитель директора

А.А. Филиппов

\_\_\_\_\_ апреля \_\_\_\_\_ 2016 г.

Анкета  
к паспорту доступности № 3 ОСИ

1. Общие сведения об объекте

1.1. Наименование объекта: Саратовский социально - экономический институт (филиал) федерального государственного бюджетного образовательного учреждения высшего образования «Российский экономический университет имени Г.В. Плеханова», учебный корпус № 3

1.2. Адрес: 410064, г. Саратов, ул. Академика Антонова О.К., д. 12в

1.3. Сведения о размещении объекта:

- отдельно стоящее, нежилое двухэтажное здание, 2440,2 кв. м
- наличие прилегающего земельного участка: 3348 кв. м

1.4. Год постройки здания 1984г., последнего капитального ремонта: не проводился

1.5. Дата предстоящих плановых ремонтных работ: в рамках реализации мероприятий программы

1.6. Название организации (учреждения): Саратовский социально - экономический институт (филиал) Федерального государственного бюджетного образовательного учреждения высшего образования «Российский экономический университет имени Г.В. Плеханова»  
сокращенное название: Саратовский социально - экономический институт (филиал) РЭУ им. Г.В.Плеханова.

1.7. Юридический адрес организации (учреждения): 117997, г. Москва, Стремянный пер. д. 36

1.8. Основание для пользования объектом: оперативное управление

1.9. Форма собственности: Государственная федеральная собственность

1.10. Территориальная принадлежность: федеральная

1.11. ~~Вышестоящая организация:~~ Министерство образования и науки Российской Федерации

1.12. Адрес вышестоящей организации, другие координаты: 125993, г. Москва, ул. Тверская, д. 11

2. Характеристика деятельности организации на объекте  
(по обслуживанию населения)

- 2.1. Сфера деятельности: Образование
- 2.2. Виды оказываемых услуг: образовательные услуги
- 2.3. Форма оказания услуг: на объекте
- 2.4. Категории обслуживаемого населения по возрасту: несовершеннолетние
- 2.5. Категории обслуживаемых инвалидов: не обслуживаются
- 2.6. Плановая мощность: посещаемость более 380 человек в день
- 2.7. Участие в исполнении ИПР инвалида, ребенка-инвалида (да, нет) нет

3. Состояние доступности объекта

- 3.1. Путь следования к объекту пассажирским транспортом: автобус 11, 53, трамвай 11 до остановки «Геолого - разведочный колледж», наличие адаптированного пассажирского транспорта к объекту: А № 11, 53
- 3.2. Путь к объекту от ближайшей остановки пассажирского транспорта:
  - 3.2.1. Расстояние до объекта от остановки транспорта 500 м
  - 3.2.2. Время движения (пешком): 25 мин
  - 3.2.3. Наличие выделенного от проезжей части пешеходного пути: нет
  - 3.2.4. Перекрестки: нерегулируемый - нет
  - 3.2.5. Информация на пути следования к объекту: нет
  - 3.2.6. Перепады высоты на пути: *есть* (проход до корпуса имеет уклон более 1:10)  
Их обустройство для инвалидов на коляске: нет
- 3.3. Вариант организации доступности ОСИ (форма обслуживания) с учетом СП 35-101-2001

№	Категория инвалидов (вид нарушения)	Вариант организации доступности объекта
1	Все категории инвалидов и МГН <i>в том числе инвалиды:</i>	ВНД
2	передвигающиеся на креслах-колясках	ВНД
3	с нарушениями опорно-двигательного аппарата	ДУ
4	с нарушениями зрения	ВНД
5	с нарушениями слуха	ДУ
6	с нарушениями умственного развития	ДУ

\*- указывается один из вариантов: «А», «Б», «ДУ», «ВНД»

## 4. Управленческое решение (предложения по адаптации основных структурных элементов объекта)

№	Основные структурно-функциональные зоны объекта	Рекомендации по адаптации объекта (вид работы) *
1	Территория, прилегающая к зданию (участок)	Текущий ремонт
2	Вход (входы) в здание	Капитальный ремонт
3	Путь (пути) движения внутри здания (в т.ч. пути эвакуации)	Капитальный ремонт
4	Зона целевого назначения (целевого посещения объекта)	Капитальный ремонт
5	Санитарно-гигиенические помещения	Капитальный ремонт
6	Система информации на объекте (на всех зонах)	Текущий ремонт
7	Пути движения к объекту (от остановки транспорта)	Капитальный ремонт
8	Все зоны и участки	Капитальный ремонт

\*- указывается один из вариантов (видов работ): не нуждается; ремонт (текущий, капитальный); индивидуальное решение с ТСР; технические решения невозможны - организация альтернативной формы обслуживания

Размещение информации на Карте доступности субъекта РФ согласовано \_\_\_\_\_ Филиппов А.А. первый заместитель  
директора Института

Тел. представителя объекта (8452) 211-815 \_\_\_\_\_  
(подпись, Ф.И.О., должность; координаты для связи уполномоченного представителя объекта)