

Паспорт доступности № 13

Малого спортивного зала заочного факультета Саратовского социально - экономического института (филиал) РЭУ им. Г.В. Плеханова

1. Общие сведения об объекте

1.1. Наименование объекта: Саратовский социально - экономический институт (филиал) федерального государственного бюджетного образовательного учреждения высшего образования «Российский экономический университет имени Г.В. Плеханова», малый спортивный зал заочного факультета

1.2. Адрес: 410052, г. Саратов, ул. Международная, д. 24

1.3. Сведения о размещении объекта:

- отдельно стоящее, нежилое одноэтажное здание, 978,0 кв. м

- наличие прилегающего земельного участка: 6234 кв. м

1.4. Год постройки здания 2009 г., последнего капитального ремонта: не проводился

1.5. Дата предстоящих плановых ремонтных работ: в рамках реализации мероприятий программы

1.6. Название организации (учреждения): Саратовский социально - экономический институт (филиал) Федерального государственного бюджетного образовательного учреждения высшего образования «Российский экономический университет имени Г.В. Плеханова»
сокращенное название: Саратовский социально - экономический институт (филиал) РЭУ им. Г.В.Плеханова.

1.7. Юридический адрес организации (учреждения): 117997, г. Москва, Стремянный пер. д. 36

1.8. Основание для пользования объектом: оперативное управление

1.9. Форма собственности: Государственная федеральная собственность

1.10. Территориальная принадлежность: федеральная

1.11. Вышестоящая организация: Министерство образования и науки Российской Федерации

1.12. Адрес вышестоящей организации, другие координаты: 125993, г. Москва, ул. Тверская, д. 11

2. Характеристика деятельности организации на объекте (по обслуживанию населения)

2.1. Сфера деятельности: Образование

- 2.2. Виды оказываемых услуг: образовательные услуги
- 2.3. Форма оказания услуг: на объекте
- 2.4. Категории обслуживаемого населения по возрасту: все категории
- 2.5. Категории обслуживаемых инвалидов: не обслуживаются
- 2.6. Плановая мощность: посещаемость более 100 человек в день
- 2.7. Участие в исполнении ИПР инвалида, ребенка-инвалида (да, нет) нет

3. Состояние доступности объекта

- 3.1. Путь следования к объекту пассажирским транспортом: маршрутное такси №№ 46, трамвай № 3 до остановки «Международная» наличие адаптированного пассажирского транспорта к объекту: нет
- 3.1.2. Путь к объекту от ближайшей остановки пассажирского транспорта:
- 3.1.3. Расстояние до объекта от остановки транспорта 500 м
- 3.1.4. Время движения (пешком): 25 мин
- 3.1.5. Наличие выделенного от проезжей части пешеходного пути: нет
- 3.1.6. Перекрестки: нерегулируемый - да
- 3.1.7. Информация на пути следования к объекту: нет
- 3.1.8. Перепады высоты на пути: *есть* (проход до корпуса имеет уклон более 1:10)
Их обустройство для инвалидов на коляске: нет
- 3.3. Организация доступности объекта для инвалидов - форма обслуживания

№	Категория инвалидов (<i>вид нарушения</i>)	Вариант организации доступности объекта (<i>формы обслуживания</i>) *
	Все категории инвалидов и МГН	ВНД
1	<i>в том числе инвалиды:</i>	
2	передвигающиеся на креслах-колясках	ВНД
3	с нарушениями опорно-двигательного аппарата	ДУ
4	с нарушениями зрения	ВНД
5	с нарушениями слуха	ДУ
6	с нарушениями умственного развития	ДУ

* - указывается один из вариантов: «А», «Б», «ДУ», «ВНД»

3.4 Состояние доступности основных структурно-функциональных зон

№	Основные структурно-функциональные зоны	Состояние доступности, в том числе для основных категорий инвалидов**
1	Территория, прилегающая к зданию (участок)	ДЧ-И (Г, У)
2	Вход (входы) в здание	ДЧ-И (Г, У)
3	Путь (пути) движения внутри здания (в т.ч. пути эвакуации)	ДЧ-И (Г, У)
4	Зона целевого назначения здания (целевого посещения объекта)	ДЧ-И (Г, У)
5	Санитарно-гигиенические помещения	ДУ (Г, У)
6	Система информации и связи (на всех зонах)	ВНД
7	Пути движения к объекту (от остановки транспорта)	ДЧ-И (Г, У)

** Указывается: ДП-В - доступно полностью всем; ДП-И (К, О, С, Г, У) - доступно полностью избирательно (указать категории инвалидов); ДЧ-В - доступно частично всем; ДЧ-И (К, О, С, Г, У) - доступно частично избирательно (указать категории инвалидов); ДУ - доступно условно, ВНД - временно недоступно

3.5. Итоговое заключение о состоянии доступности ОСИ: Доступен частично избирательно, данный ОСИ частично имеет доступность для инвалидов и маломобильных групп населения. На пути следования к объекту имеются перепады высот более 1:10, покрытие прилегающей территории частично нуждается в замене. Стоянка на прилегающей территории не обозначена дорожной разметкой, нет знака «Стоянка для инвалидов». Нет тактильных плиток по ходу движения к объекту и на территории учреждения. Входные группы не имеют пандусов, двери не соответствуют нормам. На путях движения внутри здания имеются перепады высоты пола, выступы вдоль стен. Весь этаж не доступен для инвалидов. Аварийные выходы не имеют пандусов и поручней. Входы в аудитории не везде соответствуют нормам. Отсутствуют визуальные, акустические, тактильные средства устройства информации.

4. Управленческое решение

№	Основные структурно-функциональные зоны объекта	Рекомендации по адаптации объекта (вид работы)*
1	Территория, прилегающая к зданию (участок)	Текущий ремонт
2	Вход (входы) в здание	ТСР
3	Путь (пути) движения внутри здания (в т.ч. пути эвакуации)	ТСР
4	Зона целевого назначения здания (целевого посещения объекта)	Капитальный ремонт
5	Санитарно-гигиенические помещения	Капитальный ремонт
6	Система информации на объекте (на всех зонах)	Текущий ремонт
7	Пути движения к объекту (от остановки транспорта)	Капитальный ремонт
8	Все зоны и участки	Капитальный ремонт

*- указывается один из вариантов (видов работ): не нуждается; ремонт (текущий, капитальный); индивидуальное решение с ТСР; технические решения невозможны - организация альтернативной формы обслуживания

4.1. Рекомендации по адаптации основных структурных элементов объекта

4.2. Период проведения работ: 2016 - 2030 г.г.

в рамках исполнения: приказа Минобрнауки России от 9 ноября 2015 г. № 1309 и приказа Минобрнауки России от 2 декабря 2015 г. № 1399 и плана мероприятий

4.3. Ожидаемый результат (по состоянию доступности) после выполнения работ по адаптации: Доступность корпуса для всех категорий инвалидов и МГН.

4.4. Для принятия решения требуется:


- согласование работ с надзорными органами в сфере проектирования и строительства
- согласование с вышестоящей организацией
- согласование с общественными организациями инвалидов

4.5. Информация будет размещена (обновлена) на Карте доступности субъекта РФ дата: www.social.saratov.gov.ru
(наименование сайта, портала)

5. Особые отметки

Паспорт сформирован на основании:

1. Анкеты (*информации об объекте*) от «_04_» __марта__ 2016 г.,
Акта обследования объекта: № 13 от «_04_» __марта__ 2016 г.



Акт обследования к паспорту доступности № 13
Малого спортивного зала заочного факультета Саратовского социально - экономического института (филиал)
РЭУ им. Г.В. Плеханова

1. Общие сведения об объекте

- 1.1. Наименование объекта: Саратовский социально - экономический институт (филиал) федерального государственного бюджетного образовательного учреждения высшего образования «Российский экономический университет имени Г.В. Плеханова», малый спортивный зал заочного факультета
- 1.2. Адрес: 410052, г. Саратов, ул. Международная, д. 24
- 1.3. Сведения о размещении объекта:
 - отдельно стоящее, нежилое одноэтажное здание, 978,0 кв. м
 - наличие прилегающего земельного участка: 6234 кв. м
- 1.4. Год постройки здания 2009 г., последнего капитального ремонта: не проводился
- 1.5. Дата предстоящих плановых ремонтных работ: в рамках реализации мероприятий программы
- 1.6. Название организации (учреждения): Саратовский социально - экономический институт (филиал) Федерального государственного бюджетного образовательного учреждения высшего образования «Российский экономический университет имени Г.В. Плеханова»
сокращенное название: Саратовский социально - экономический институт (филиал) РЭУ им. Г.В.Плеханова.
- 1.7. Юридический адрес организации (учреждения): 117997, г. Москва, Стремянный пер. д. 36
- 1.8. Основание для пользования объектом: оперативное управление
- 1.9. Форма собственности: Государственная федеральная собственность
- 1.10. Территориальная принадлежность: федеральная
- 1.11. Вышестоящая организация: Министерство образования и науки Российской Федерации
- 1.12. Адрес вышестоящей организации, другие координаты: 125993, г. Москва, ул. Тверская, д. 11

2. Характеристика деятельности организации на объекте

(по обслуживанию населения)

- 2.1. Сфера деятельности: Образование
- 2.2. Виды оказываемых услуг: образовательные услуги
- 2.3. Форма оказания услуг: на объекте
- 2.4. Категории обслуживаемого населения по возрасту: все категории
- 2.5. Категории обслуживаемых инвалидов: не обслуживаются
- 2.6. Плановая мощность: посещаемость более 100 человек в день
- 2.7. Участие в исполнении ИПР инвалида, ребенка-инвалида (да, нет) нет

3. Состояние доступности объекта

- 3.1. Путь следования к объекту пассажирским транспортом: маршрутное такси № 46, трамвай № 3 до остановки «Международная»
наличие адаптированного пассажирского транспорта к объекту: нет
- 3.2. Путь к объекту от ближайшей остановки пассажирского транспорта:
 - 3.2.1. Расстояние до объекта от остановки транспорта 500 м
 - 3.2.2. Время движения (пешком): 25 мин
 - 3.2.3. Наличие выделенного от проезжей части пешеходного пути: нет
 - 3.2.4. Перекрестки: нерегулируемый – да
 - 3.2.5. Информация на пути следования к объекту: нет
 - 3.2.6. Перепады высоты на пути: *есть* (проход до корпуса имеет уклон более 1:10)
- Их обустройство для инвалидов на коляске: нет
- 3.3. Организация доступности объекта для инвалидов - форма обслуживания

№	Категория инвалидов (<i>вид нарушения</i>)	Вариант организации доступности объекта (<i>формы обслуживания</i>) *
	Все категории инвалидов и МГН	ВНД
1	<i>в том числе инвалиды:</i>	
2	передвигающиеся на креслах-колясках	ВНД
3	с нарушениями опорно-двигательного аппарата	ДУ
4	с нарушениями зрения	ВНД
5	с нарушениями слуха	ДУ
6	с нарушениями умственного развития	ДУ

* - указывается один из вариантов: «А», «Б», «ДУ», «ВНД»

3.4 Состояние доступности основных структурно-функциональных зон

№	Основные структурно-функциональные зоны	Состояние доступности, в том числе для основных категорий инвалидов**
1	Территория, прилегающая к зданию (участок)	ДЧ-И (Г, У)
2	Вход (входы) в здание	ДЧ-И (Г, У)
3	Путь (пути) движения внутри здания (в т.ч. пути эвакуации)	ДЧ-И (Г, У)
4	Зона целевого назначения здания (целевого посещения объекта)	ДЧ-И (Г, У)
5	Санитарно-гигиенические помещения	ДУ (Г, У)
6	Система информации и связи (на всех зонах)	ВНД
7	Пути движения к объекту (от остановки транспорта)	ДЧ-И (Г, У)

** - указывается: ДП-В - доступно полностью всем; ДП-И (К, О, С, Г, У) - доступно полностью избирательно (указать категории инвалидов); ДЧ-В - доступно частично всем; ДЧ-И (К, О, С, Г, У) - доступно частично избирательно (указать категории инвалидов); ДУ - доступно условно, ВНД - временно недоступно

4. Управленческое решение

4.1. Рекомендации по адаптации основных структурных элементов объекта

№	Основные структурно-функциональные зоны объекта	Рекомендации по адаптации объекта {вид работы}*
1	Территория, прилегающая к зданию (участок)	Капитальный ремонт (нанести на остановке линии безопасности, разместить схему движения от остановки к объекту, тактильная плитка на путях движения, указатели направления движения, с интервалом 2-3 метра съезды с тротуаров, на автостоянках следует выделить 10% мест для транспорта инвалидов и обозначиться знаками, принятыми в международной практике и правилах дорожного движения в соответствии с ГОСТ 12.4.026., места отдыха на территории должны быть со спинкой и подлокотниками)
2	Вход (входы) в здание	Капитальный ремонт (установить пандус, установить поручни и тактильные приспособления на пути движения, Лестничный марш: следует предусмотреть поручни, маркировать ступени, ступени должны иметь антискользящее покрытие. КПП устройства и турникеты шириной в свету не менее 1.0 м. Входные двери должны иметь ширину в свету не менее 1.2 м, применение дверей на качающихся петлях не допускается, следует использовать распашные двери с доводчиком, в дверях не допускается зеркальные стекла на входе на территорию объекта разместить информацию об объекте)
3	Путь (пути) движения внутри здания (в т.ч. пути эвакуации)	Капитальный ремонт (установить поручни и тактильные приспособления на пути движения. Целесообразно ориентироваться на применение легко управляемых приборов и механизмов, а также П-образных ручек. Двери: ширина не менее 0.9 м, уменьшить высоту порогов в дверных проемах до 1.4 см, информирующие обозначения дублирующие рельефными знаками. Рельефные или контрастно окрашенные участки пола на путях движения перед дверным проемом, входами на лестницы, поворотами. Лестницы: ширина марша не менее 1.35 м., поручни с обеих сторон высотой от 85 см до 92 см с завершающими частями поручня не менее 30 см. Тактильные напольные указатели перед лестницами. Пути эвакуации: должны соответствовать требованиям «Технического регламента о безопасности зданий и сооружений» и ГОСТ 12.1.004.
4	Зона целевого назначения	Кабинетная форма обслуживания: Все дверные проемы не должны

	здания (целевого посещения объекта)	иметь перепадов высоты пола и порогов. На каждом этаже должны быть зоны отдыха, под маршем открытой лестницы и другими нависающими элементами внутри здания, имеющими размер в свету менее 1,9 м, следует установить барьеры, ограждения.
5	Санитарно-гигиенические помещения	Капитальный ремонт (доля доступных для МГН кабин должна составлять 7% , дверной проем не менее 0.9 м, установка поручней (один поручень должен быть откидным), выключатели и розетки установить на уровне не выше 0.8 м от пола, наличие зеркала и кнопки экстренного вызова со шнурком а также крючки для одежды, костылей)
6	Система информации на объекте (на всех зонах)	Капитальный ремонт: Информационные указатели (планы этажей, указатели направления путей движения и т.п.) должны быть расположены на всех основных точках пересечения путей движения на объекте (лестничных площадках , холлах и т.п.) По возможности информационные знаки должны быть расположены на стенах, на уровне глаз. План объекта должен быть расположен на видном месте напротив входа в здание. Уведомляющая и ориентирующая информация должна быть расположена на высоте не менее 1.2 м и не более 4.5 м от уровня пола или поверхности пешеходного пути. Знаки и указатели, не содержащие текстовой информации, внутри зданий должны быть размещены на высоте не более 2.5 м. Визуальная информация приспособленная для тактильного восприятия, должна быть в зоне путей движения на высоте от 1.2 м до 1.6 м)

7	Пути движения к объекту (от остановки транспорта)	Капитальный ремонт (обустройство тротуара тактильными дорожками на пути следования, информационные указатели)
8	Все зоны и участки	Капитальный ремонт

*- указывается один из вариантов (видов работ): не нуждается; ремонт (текущий, капитальный); индивидуальное решение с ТСР; технические решения невозможны – организация альтернативной формы обслуживания

4.2. Период проведения работ: 2016 – 2030 г.г.

в рамках исполнения приказа Минобрнауки России от 9 ноября 2015 г. № 1309 и приказа Минобрнауки России от 2 декабря 2015 г. № 1399 и плана мероприятий

4.3. Ожидаемый результат (по состоянию доступности) после выполнения работ по адаптации: Доступность корпуса для всех категорий инвалидов и МГН.

4.4. Для принятия решения требуется, не требуется (нужное подчеркнуть):

- согласование работ с надзорными органами в сфере проектирования и строительства

- согласование с вышестоящей организацией

-согласование с общественными организациями инвалидов

4.5. Информация размещена (обновлена) на Карте доступности субъекта РФ дата: www.social.saratov.gov.ru

Комиссия:

Председатель комиссии

первый заместитель директора Института Филиппов А.А.

Члены комиссии:

начальник управления инженерной и хозяйственной эксплуатации
(заместитель председателя комиссии) Журба К.А.

начальник отдела социальной работы (секретарь комиссии) Андреева Р.В.

начальник управления информационно-телекоммуникационных технологий Симонов А.В.

начальник учебно-методического управления Габитова Е.А.

начальник отдела экономики и финансов Павкина И.А.

главный инженер отдела комплексного обслуживания зданий и сооружений Руппель В.Г.

техник отдела комплексного обслуживания зданий и сооружений Маслова М.И.

ведущий инженер отдела закупок и снабжения Шмелев В.И.


начальник юридического отдела Карелин К.В.


представители общественных организаций инвалидов


Первый заместитель председателя СОО ООО ВОИ Кирюшина В.В.


Эксперт ВОИ Ларионов Э.А.


Управленческое решение согласовано « ____ » _____ 20__ г. (протокол № _____)























УТВЕРЖДАЮ
Директор Саратовского
социально-экономического института
(филиала) РЭУ им. Г.В. Плеханова
д.и.н., профессор

С.Ю. Наумов
«05» марта 2016 г.

Анкета
к паспорту доступности № 13 ОСИ

1. Общие сведения об объекте

- 1.1. Наименование объекта: Саратовский социально - экономический институт (филиал) федерального государственного бюджетного образовательного учреждения высшего образования «Российский экономический университет имени Г.В. Плеханова», малый спортивный зал заочного факультета
- 1.2. Адрес: 410052, г. Саратов, ул. Международная, д. 24
- 1.3. . Сведения о размещении объекта:
- отдельно стоящее, нежилое одноэтажное здание, 978,0 кв. м
- наличие прилегающего земельного участка: 6234 кв. м
- 1.4. Год постройки здания 2009 г., последнего капитального ремонта: не проводился
- 1.5. Дата предстоящих плановых ремонтных работ: в рамках реализации мероприятий программы
- 1.6. Название организации (учреждения): Саратовский социально - экономический институт (филиал) Федерального государственного бюджетного образовательного учреждения высшего образования «Российский экономический университет имени Г.В. Плеханова»
сокращенное название: Саратовский социально - экономический институт (филиал) РЭУ им. Г.В.Плеханова.
- 1.7. Юридический адрес организации (учреждения): 117997, г. Москва, Стремянный пер. д. 36
- 1.8. Основание для пользования объектом: оперативное управление
- 1.9. Форма собственности: Государственная федеральная собственность
- 1.10. Территориальная принадлежность: федеральная
- 1.11. Вышестоящая организация: Министерство образования и науки Российской Федерации
- 1.12. Адрес вышестоящей организации, другие координаты: 125993, г. Москва, ул. Тверская, д. 11

2. Характеристика деятельности организации на объекте
(по обслуживанию населения)

- 2.1. Сфера деятельности: Образование
- 2.2. Виды оказываемых услуг: образовательные услуги

- 2.3. Форма оказания услуг: на объекте
- 2.4. Категории обслуживаемого населения по возрасту: все категории
- 2.5. Категории обслуживаемых инвалидов: не обслуживаются
- 2.6. Плановая мощность: посещаемость более 400 человек в день
- 2.7. Участие в исполнении ИПР инвалида, ребенка-инвалида (да, нет) нет

3. Состояние доступности объекта

- 3.1. Путь следования к объекту пассажирским транспортом: маршрутное такси №№ 46, трамвай № 3 до остановки «Международная» наличие адаптированного пассажирского транспорта к объекту: нет
- 3.2. Путь к объекту от ближайшей остановки пассажирского транспорта:
 - 3.2.1. Расстояние до объекта от остановки транспорта 500 м
 - 3.2.2. Время движения (пешком): 25 мин
 - 3.2.3. Наличие выделенного от проезжей части пешеходного пути: нет
 - 3.2.4. Перекрестки: нерегулируемый – да
 - 3.2.5. Информация на пути следования к объекту: нет
 - 3.2.6. Перепады высоты на пути: *есть* (проход до корпуса имеет уклон более 1:10)
Их обустройство для инвалидов на коляске: нет
- 3.3. Вариант организации доступности ОСИ (формы обслуживания) с учетом СП 35-101-2001

№	Категория инвалидов (вид нарушения)	Вариант организации доступности объекта
1	Все категории инвалидов и МГН <i>в том числе инвалиды:</i>	ВНД
2	передвигающиеся на креслах-колясках	ВНД
3	с нарушениями опорно-двигательного аппарата	ДУ
4	с нарушениями зрения	ВНД
5	с нарушениями слуха	ДУ
6	с нарушениями умственного развития	ДУ

*- указывается один из вариантов: «А», «Б», «ДУ», «ВНД»

4. Управленческое решение (предложения по адаптации основных структурных элементов объекта)

№	Основные структурно-функциональные зоны объекта	Рекомендации по адаптации объекта (вид работы) *
1	Территория, прилегающая к зданию (участок)	Текущий ремонт
2	Вход (входы) в здание	ТСР
3	Путь (пути) движения внутри здания (в т.ч. пути эвакуации)	ТСР
4	Зона целевого назначения (целевого посещения объекта)	Капитальный ремонт
5	Санитарно-гигиенические помещения	Капитальный ремонт
6	Система информации на объекте (на всех зонах)	Текущий ремонт
7	Пути движения к объекту (от остановки транспорта)	Капитальный ремонт
8	Все зоны и участки	Капитальный ремонт

*- указывается один из вариантов (видов работ): не нуждается; ремонт (текущий, капитальный); индивидуальное решение с ТСР; технические решения невозможны - организация альтернативной формы обслуживания

Размещение информации на Карте доступности субъекта РФ согласовано _____  Филиппов А.А. первый заместитель директора Института

Тел. представителя объекта (8452) 211-815 _____
(подпись, Ф.И.О., должность; координаты для связи уполномоченного представителя объекта)