

Паспорт доступности № 11

Учебных мастерских Монтажного колледжа Саратовского социально - экономического института (филиал) РЭУ им. Г.В. Плеханова

1. Общие сведения об объекте

- 1.1. Наименование объекта: Саратовский социально - экономический институт (филиал) федерального государственного бюджетного образовательного учреждения высшего образования «Российский экономический университет имени Г.В. Плеханова», учебные мастерские Монтажного колледжа
- 1.2. Адрес: 410054, г. Саратов, ул. Новоузенская, 143
- 1.3. Сведения о размещении объекта:
 - отдельно стоящее, нежилое двухэтажное здание, 1440,1 кв. м
 - наличие прилегающего земельного участка: 1984,1 кв. м
- 1.4. Год постройки здания 1955 г., последнего капитального ремонта: не проводился
- 1.5. Дата предстоящих плановых ремонтных работ: в рамках реализации мероприятий программы
- 1.6. Название организации (учреждения): Саратовский социально - экономический институт (филиал) Федерального государственного бюджетного образовательного учреждения высшего образования «Российский экономический университет имени Г.В. Плеханова»
сокращенное название: Саратовский социально - экономический институт (филиал) РЭУ им. Г.В.Плеханова.
- 1.7. Юридический адрес организации (учреждения): 117997, г. Москва, Стремянный пер. д. 36
- 1.8. Основание для пользования объектом: оперативное управление
- 1.9. Форма собственности: Государственная федеральная собственность
- 1.10. Территориальная принадлежность: федеральная
- 1.11. Вышестоящая организация: Министерство образования и науки Российской Федерации
- 1.12. Адрес вышестоящей организации, другие координаты: 125993, г. Москва, ул. Тверская, д. 11

2. Характеристика деятельности организации на объекте (по обслуживанию населения)

- 2.1. Сфера деятельности: Образование

- 2.2. Виды оказываемых услуг: образовательные услуги
- 2.3. Форма оказания услуг: на объекте
- 2.4. Категории обслуживаемого населения по возрасту: несовершеннолетние
- 2.5. Категории обслуживаемых инвалидов: не обслуживаются
- 2.6. Плановая мощность: посещаемость более 90 человек в день
- 2.7. Участие в исполнении ИПР инвалида, ребенка-инвалида (да, нет) нет

3. Состояние доступности объекта

3.1. Путь следования к объекту пассажирским транспортом: маршрутное такси №№ 55, 55а, 10, 23, 32, 48, 57, 58, 93 до остановки «Новоузенская»

наличие адаптированного пассажирского транспорта к объекту: нет

3.2. Путь к объекту от ближайшей остановки пассажирского транспорта:

3.2.1. Расстояние до объекта от остановки транспорта 150 м

3.2.2. Время движения (пешком): 10 мин

3.2.3. Наличие выделенного от проезжей части пешеходного пути: нет

3.2.4. Перекрестки: нерегулируемый - да

3.2.5. Информация на пути следования к объекту: нет

3.2.6. Перепады высоты на пути: *есть* (проход до корпуса имеет уклон более 1:10)

Их обустройство для инвалидов на коляске: нет

3.3. Организация доступности объекта для инвалидов - форма обслуживания

№	Категория инвалидов (<i>вид нарушения</i>)	Вариант организации доступности объекта (<i>формы обслуживания</i>) *
	Все категории инвалидов и МГН	ВНД
1	<i>в том числе инвалиды:</i>	
2	передвигающиеся на креслах-колясках	ВНД
3	с нарушениями опорно-двигательного аппарата	ДУ
4	с нарушениями зрения	ВНД
5	с нарушениями слуха	ДУ
6	с нарушениями умственного развития	ДУ

* - указывается один из вариантов: «А», «Б», «ДУ», «ВНД»

3.4 Состояние доступности основных структурно-функциональных зон

№	Основные структурно-функциональные зоны	Состояние доступности, в том числе для основных категорий инвалидов**
1	Территория, прилегающая к зданию (участок)	ДЧ-И (Г, У)
2	Вход (входы) в здание	ДЧ-И (Г, У)
3	Путь (пути) движения внутри здания (в т.ч. пути эвакуации)	ДЧ-И (Г, У)
4	Зона целевого назначения здания (целевого посещения объекта)	ДЧ-И (Г, У)
5	Санитарно-гигиенические помещения	ДУ (Г, У)
6	Система информации и связи (на всех зонах)	ВНД
7	Пути движения к объекту (от остановки транспорта)	ДЧ-И (Г, У)

** Указывается: ДП-В - доступно полностью всем; ДП-И (К, О, С, Г, У) - доступно полностью избирательно (указать категории инвалидов); ДЧ-В - доступно частично всем; ДЧ-И (К, О, С, Г, У) - доступно частично избирательно (указать категории инвалидов); ДУ - доступно условно, ВНД - временно недоступно

3.5. Итоговое заключение о состоянии доступности ОСИ: Доступен частично избирательно, данный ОСИ частично имеет доступность для инвалидов и маломобильных групп населения. На пути следования к объекту имеются перепады высот более 1:10, покрытие прилегающей территории частично нуждается в замене. Стоянка на прилегающей территории не обозначена дорожной разметкой, нет знака «Стоянка для инвалидов». Нет тактильных плиток по ходу движения к объекту и на территории учреждения. Входные группы не имеют пандусов, двери не соответствуют нормам. На путях движения внутри здания имеются перепады высоты пола, выступы вдоль стен. Все 2 этажа не доступны для инвалидов. Аварийные выходы не имеют пандусов и поручней. Входы в аудитории не везде соответствуют нормам. Отсутствуют визуальные, акустические, тактильные средства устройства информации.

4. Управленческое решение

№	Основные структурно-функциональные зоны объекта	Рекомендации по адаптации объекта (вид работы)*
1	Территория, прилегающая к зданию (участок)	Текущий ремонт
2	Вход (входы) в здание	Капитальный ремонт
3	Путь (пути) движения внутри здания (в т.ч. пути эвакуации)	Капитальный ремонт
4	Зона целевого назначения здания (целевого посещения объекта)	Капитальный ремонт
5	Санитарно-гигиенические помещения	Капитальный ремонт
6	Система информации на объекте (на всех зонах)	Текущий ремонт
7	Пути движения к объекту (от остановки транспорта)	Капитальный ремонт
8	Все зоны и участки	Капитальный ремонт

*- указывается один из вариантов (видов работ): не нуждается; ремонт (текущий, капитальный); индивидуальное решение с ТСР; технические решения невозможны - организация альтернативной формы обслуживания

4.1. Рекомендации по адаптации основных структурных элементов объекта

4.2. Период проведения работ: 2016 - 2030 г.г.

в рамках исполнения: приказа Минобрнауки России от 9 ноября 2015 г. № 1309 и приказа Минобрнауки России от 2 декабря 2015 г. № 1399 и плана мероприятий

4.3. Ожидаемый результат (по состоянию доступности) после выполнения работ по адаптации: Доступность корпуса для всех категорий инвалидов и МГН.

4.4. Для принятия решения требуется:

- согласование работ с надзорными органами в сфере проектирования и строительства
- согласование с вышестоящей организацией
- согласование с общественными организациями инвалидов


4.5. Информация будет размещена (обновлена) на Карте доступности субъекта РФ дата: www.social.saratov.gov.ru

(наименование сайта, портала)

5. Особые отметки

Паспорт сформирован на основании:

1. Анкеты (*информации об объекте*) от «04» __марта__ 2016 г.,
Акта обследования объекта: № 11 от «_04_» __марта__ 2016 г.



Акт обследования к паспорту доступности № 11
Учебных мастерских Монтажного колледжа Саратовского социально - экономического института (филиал) РЭУ им. Г.В. Плеханова

1. Общие сведения об объекте

- 1.1. Наименование объекта: Саратовский социально - экономический институт (филиал) федерального государственного бюджетного образовательного учреждения высшего образования «Российский экономический университет имени Г.В. Плеханова», учебные мастерские Монтажного колледжа
- 1.10. Адрес: 410054, г. Саратов, ул. Новоузенская, 143
- 1.11. Сведения о размещении объекта:
- отдельно стоящее, нежилое двухэтажное здание, 1440,1 кв. м
- наличие прилегающего земельного участка: 1984,1 кв. м
- 1.12. Год постройки здания 1955 г., последнего капитального ремонта: не проводился
- 1.2. Дата предстоящих плановых ремонтных работ: в рамках реализации мероприятий программы
- 1.3. Название организации (учреждения): Саратовский социально - экономический институт (филиал) Федерального государственного бюджетного образовательного учреждения высшего образования «Российский экономический университет имени Г.В. Плеханова»
сокращенное название: Саратовский социально - экономический институт (филиал) РЭУ им. Г.В.Плеханова.
- 1.4. Юридический адрес организации (учреждения): 117997, г. Москва, Стремянный пер. д. 36
- 1.5. Основание для пользования объектом: оперативное управление
- 1.6. Форма собственности: Государственная федеральная собственность
- 1.10. Территориальная принадлежность: федеральная
- 1.13. Вышестоящая организация: Министерство образования и науки Российской Федерации
- 1.14. Адрес вышестоящей организации, другие координаты: 125993, г. Москва, ул. Тверская, д. 11

2. Характеристика деятельности организации на объекте
(по обслуживанию населения)

- 2.1. Сфера деятельности: Образование
- 2.2. Виды оказываемых услуг: образовательные услуги
- 2.3. Форма оказания услуг: на объекте
- 2.4. Категории обслуживаемого населения по возрасту: несовершеннолетние
- 2.5. Категории обслуживаемых инвалидов: не обслуживаются
- 2.6. Плановая мощность: посещаемость более 90 человек в день
- 2.7. Участие в исполнении ИПР инвалида, ребенка-инвалида (да, нет) нет

3. Состояние доступности объекта

- 3.1. Путь следования к объекту пассажирским транспортом: маршрутное такси №№ 55, 55а, 10, 23, 32, 48, 57, 58, 93 до остановки «Новоузенская»
наличие адаптированного пассажирского транспорта к объекту: нет
- 3.2. Путь к объекту от ближайшей остановки пассажирского транспорта:
 - 3.2.1. Расстояние до объекта от остановки транспорта 150 м
 - 3.2.2. Время движения (пешком): 10 мин
 - 3.2.3. Наличие выделенного от проезжей части пешеходного пути: нет
 - 3.2.4. Перекрестки: нерегулируемый - да
 - 3.2.5. Информация на пути следования к объекту: нет
 - 3.2.6. Перепады высоты на пути: *есть* (проход до корпуса имеет уклон более 1:10)
Их обустройство для инвалидов на коляске: нет
- 3.3. Организация доступности объекта для инвалидов - форма обслуживания

№	Категория инвалидов (<i>вид нарушения</i>)	Вариант организации доступности объекта (<i>формы обслуживания</i>) *
	Все категории инвалидов и МГН	ВНД
1	<i>в том числе инвалиды:</i>	
2	передвигающиеся на креслах-колясках	ВНД
3	с нарушениями опорно-двигательного аппарата	ДУ
4	с нарушениями зрения	ВНД
5	с нарушениями слуха	ДУ
6	с нарушениями умственного развития	ДУ

* - указывается один из вариантов: «А», «Б», «ДУ», «ВНД»

3.4. Состояние доступности основных структурно-функциональных зон

№	Основные структурно-функциональные зоны	Состояние доступности, в том числе для основных категорий инвалидов**
1	Территория, прилегающая к зданию (участок)	ДЧ-И (Г, У)
2	Вход (входы) в здание	ДЧ-И (Г, У)
3	Путь (пути) движения внутри здания (в т.ч. пути эвакуации)	ДЧ-И (Г, У)
4	Зона целевого назначения здания (целевого посещения объекта)	ДЧ-И (Г, У)
5	Санитарно-гигиенические помещения	ДУ (Г, У)
6	Система информации и связи (на всех зонах)	ВНД
7	Пути движения к объекту (от остановки транспорта)	ДЧ-И (Г, У)

** - указывается: ДП-В - доступно полностью всем; ДП-И (К, О, С, Г, У) - доступно полностью избирательно (указать категории инвалидов); ДЧ-В - доступно частично всем; ДЧ-И (К, О, С, Г, У) - доступно частично избирательно (указать категории инвалидов); ДУ - доступно условно, ВНД - временно недоступно

4. Управленческое решение

4.1. Рекомендации по адаптации основных структурных элементов объекта

№	Основные структурно-функциональные зоны объекта	Рекомендации по адаптации объекта {вид работы}*
1	Территория, прилегающая к зданию (участок)	Капитальный ремонт (нанести тактильную плитку на путях движения, указатели направления движения, с интервалом 2-3 метра съезды с тротуаров, на автостоянках следует выделить 10% мест для транспорта инвалидов и обозначиться знаками, принятыми в международной практике и правилах дорожного движения в соответствии с ГОСТ 12.4.026.)

2	Вход (входы) в здание	Капитальный ремонт (установить пандус, установить поручни и тактильные приспособления на пути движения, Лестничный марш: следует предусмотреть поручни, маркировать ступени, ступени должны иметь антискользящее покрытие. КПП устройства и турникеты шириной в свету не менее 1.0 м. Входные двери должны иметь ширину в свету не менее 1.2 м, применение дверей на качающихся петлях не допускается, следует использовать распашные двери с доводчиком, в дверях не допускается зеркальные стекла на входе на территорию объекта разместить информацию об объекте)
3	Путь (пути) движения внутри здания (в т.ч. пути эвакуации)	Капитальный ремонт (установить поручни и тактильные приспособления на пути движения. Целесообразно ориентироваться на применение легко управляемых приборов и механизмов, а также П-образных ручек. Двери: ширина не менее 0.9 м, уменьшить высоту порогов в дверных проемах до 1.4 см, информирующие обозначения дублирующие рельефными знаками. Рельефные или контрастно окрашенные участки пола на путях движения перед дверным проемом, входами на лестницы, поворотами. Лестницы: ширина марша не менее 1.35 м., поручни с обеих сторон высотой от 85 см до 92 см с завершающими частями поручня не менее 30 см. Тактильные напольные указатели перед лестницами. Пути эвакуации: должны соответствовать требованиям «Технического регламента о безопасности зданий и сооружений» и ГОСТ 12.1.004. Подъемные механизмы на этажи внутри здания. Элементы здания и территории должны быть идентичными в пределах здания и идентифицированы международными символами доступности
4	Зона целевого назначения здания (целевого посещения объекта)	Кабинетная форма обслуживания: Все дверные проемы не должны иметь перепадов высоты пола и порогов. На каждом этаже должны быть зоны отдыха, под маршем открытой лестницы и другими нависающими элементами внутри здания, имеющими размер в свету менее 1,9 м, следует установить барьеры, ограждения.
5	Санитарно-гигиенические помещения	Капитальный ремонт (доля доступных для МГН кабин должна составлять 7% , дверной проем не менее 0.9 м, установка поручней (один поручень должен быть откидным), выключатели и розетки

		установить на уровне не выше 0.8 м от пола, наличие зеркала и кнопки экстренного вызова со шнурком а также крючки для одежды, костылей)
6	Система информации на объекте (на всех зонах)	Капитальный ремонт: Информационные указатели (планы этажей, указатели направления путей движения и т.п.) должны быть расположены на всех основных точках пересечения путей движения на объекте (лестничных площадках, холлах и т.п.) По возможности информационные знаки должны быть расположены на стенах, на уровне глаз. План объекта должен быть расположен на видном месте напротив входа в здание. Уведомляющая и ориентирующая информация должна быть расположена на высоте не менее 1.2 м и не более 4.5 м от уровня пола или поверхности пешеходного пути. Знаки и указатели, не содержащие текстовой информации, внутри зданий должны быть размещены на высоте не более 2.5 м. Визуальная информация приспособленная для тактильного восприятия, должна быть в зоне путей движения на высоте от 1.2 м до 1.6 м)

7	Пути движения к объекту (от остановки транспорта)	Капитальный ремонт (обустройство тротуара тактильными дорожками на пути следования, информационные указатели)
8	Все зоны и участки	Капитальный ремонт

*- указывается один из вариантов (видов работ): не нуждается; ремонт (текущий, капитальный); индивидуальное решение с ТСР; технические решения невозможны – организация альтернативной формы обслуживания

4.2. Период проведения работ: 2016 – 2030 г.г.

в рамках исполнения приказа Минобрнауки России от 9 ноября 2015 г. № 1309 и приказа Минобрнауки России от 2 декабря 2015 г. № 1399 и плана мероприятий

4.3. Ожидаемый результат (по состоянию доступности) после выполнения работ по адаптации: Доступность корпуса для всех категорий инвалидов и МГН.

4.4. Для принятия решения требуется, не требуется (нужное подчеркнуть):

- согласование работ с надзорными органами в сфере проектирования и строительства
- согласование с вышестоящей организацией
- согласование с общественными организациями инвалидов

4.5. Информация размещена (обновлена) на Карте доступности субъекта РФ дата: www.social.saratov.gov.ru

Комиссия:

Председатель комиссии

первый заместитель директора Института Филиппов А.А.

Члены комиссии:

начальник управления инженерной и хозяйственной эксплуатации
(заместитель председателя комиссии) Журба К.А.

начальник отдела социальной работы (секретарь комиссии) Андреева Р.В.

начальник управления информационно-телекоммуникационных технологий Симонов А.В.

Three handwritten signatures in blue ink are present on the right side of the page, each written over a horizontal line. The top signature is a simple horizontal stroke. The middle signature is a large, stylized cursive signature. The bottom signature is another stylized cursive signature.

начальник учебно-методического управления Габитова Е.А.

начальник отдела экономики и финансов Павкина И.А.

главный инженер отдела комплексного обслуживания зданий и сооружений Руппель В.Г.

техник отдела комплексного обслуживания зданий и сооружений Маслова М.И.

ведущий инженер отдела закупок и снабжения Шмелев В.И.


начальник юридического отдела Карелин К.В.


представители общественных организаций инвалидов


Первый заместитель председателя СОО ООО ВОИ Кирюшина В.В.


Эксперт ВОИ Ларионов Э.А.


Управленческое решение согласовано « ____ » _____ 20__ г. (протокол № _____)























Анкета
к паспорту доступности № 11 ОСИ

1. Общие сведения об объекте

- 1.1. Наименование объекта: Саратовский социально - экономический институт (филиал) федерального государственного бюджетного образовательного учреждения высшего образования «Российский экономический университет имени Г.В. Плеханова», учебные мастерские Монтажного колледжа
- 1.2. Адрес: 410054, г. Саратов, ул. Новоузенская, 143
- 1.3. Сведения о размещении объекта:
 - отдельно стоящее, нежилое двухэтажное здание, 1440,1 кв. м
 - наличие прилегающего земельного участка: 1984,1 кв. м
- 1.4. Год постройки здания 1955 г., последнего капитального ремонта: не проводился
- 1.5. Дата предстоящих плановых ремонтных работ: в рамках реализации мероприятий программы
- 1.6. Название организации (учреждения): Саратовский социально - экономический институт (филиал) Федерального государственного бюджетного образовательного учреждения высшего образования «Российский экономический университет имени Г.В. Плеханова»
сокращенное название: Саратовский социально - экономический институт (филиал) РЭУ им. Г.В.Плеханова.
- 1.7. Юридический адрес организации (учреждения): 117997, г. Москва, Стремянный пер. д. 36
- 1.8. Основание для пользования объектом: оперативное управление
- 1.9. Форма собственности: Государственная федеральная собственность
- 1.10. Территориальная принадлежность: федеральная
- 1.11. Вышестоящая организация: Министерство образования и науки Российской Федерации
- 1.12. Адрес вышестоящей организации, другие координаты: 125993, г. Москва, ул. Тверская, д. 11

2. Характеристика деятельности организации на объекте
(по обслуживанию населения)

- 2.1. Сфера деятельности: Образование
- 2.2. Виды оказываемых услуг: образовательные услуги
- 2.3. Форма оказания услуг: на объекте
- 2.4. Категории обслуживаемого населения по возрасту: несовершеннолетние
- 2.5. Категории обслуживаемых инвалидов: не обслуживаются
- 2.6. Плановая мощность: посещаемость более 90 человек в день
- 2.7. Участие в исполнении ИПР инвалида, ребенка-инвалида (да, нет) нет

3. Состояние доступности объекта

3.1. Путь следования к объекту пассажирским транспортом: маршрутное такси №№ 55, 55а, 10, 23, 32, 48, 57, 58, 93 до остановки «Новоузенская»

наличие адаптированного пассажирского транспорта к объекту: нет

3.2. Путь к объекту от ближайшей остановки пассажирского транспорта:

3.2.1. Расстояние до объекта от остановки транспорта 150 м

3.2.2. Время движения (пешком): 10 мин

3.2.3. Наличие выделенного от проезжей части пешеходного пути: нет

3.2.4. Перекрестки: нерегулируемый - да

3.2.5. Информация на пути следования к объекту: нет

3.2.6. Перепады высоты на пути: *есть* (проход до корпуса имеет уклон более 1:10)

Их обустройство для инвалидов на коляске: нет

Вариант организации доступности ОСИ (формы обслуживания) с учетом СП 35-101-2001

№	Категория инвалидов (вид нарушения)	Вариант организации доступности объекта
1	Все категории инвалидов и МГН <i>в том числе инвалиды:</i>	ВНД
2	передвигающиеся на креслах-колясках	ВНД
3	с нарушениями опорно-двигательного аппарата	ДУ

4	с нарушениями зрения	ВНД
5	с нарушениями слуха	ДУ
6	с нарушениями умственного развития	ДУ

*- указывается один из вариантов: «А», «Б», «ДУ», «ВНД»

4. Управленческое решение (предложения по адаптации основных структурных элементов объекта)

№	Основные структурно-функциональные зоны объекта	Рекомендации по адаптации объекта (вид работы) *
1	Территория, прилегающая к зданию (участок)	Текущий ремонт
2	Вход (входы) в здание	Капитальный ремонт
3	Путь (пути) движения внутри здания (в т.ч. пути эвакуации)	Капитальный ремонт
4	Зона целевого назначения (целевого посещения объекта)	Капитальный ремонт
5	Санитарно-гигиенические помещения	Капитальный ремонт
6	Система информации на объекте (на всех зонах)	Текущий ремонт
7	Пути движения к объекту (от остановки транспорта)	Капитальный ремонт
8	Все зоны и участки	Капитальный ремонт

*- указывается один из вариантов (видов работ): не нуждается; ремонт (текущий, капитальный); индивидуальное решение с ТСР; технические решения невозможны - организация альтернативной формы обслуживания

Размещение информации на Карте доступности субъекта РФ согласовано _____ Филиппов А.А., первый заместитель
директора Института

Тел. представителя объекта (8452) 211-815 _____

(подпись, Ф.И.О., должность; координаты для связи уполномоченного представителя объекта)